

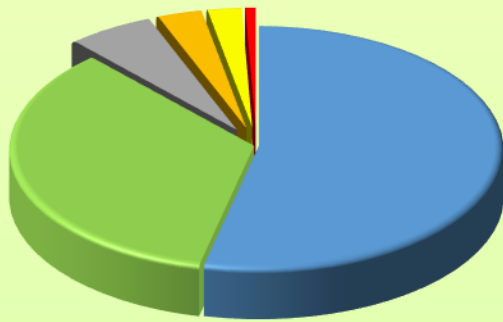


Щорічно, у третю неділю вересня, відзначається професійне свято працівників лісового господарства, лісової, деревообробної промисловості України – **День працівника лісу.**
Зі святом!

На Волині понад **683** тис.га лісів та лісовкритих площ, що становить третину території області

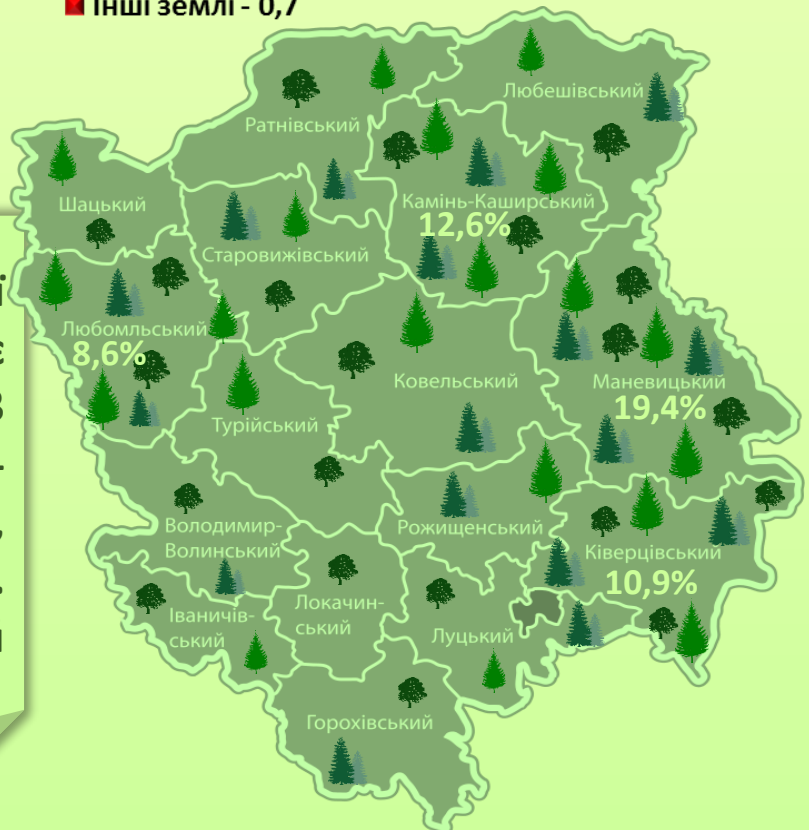
Структура земельного фонду Волині

(станом на 1.01.2016р., відсотків)



- Землі сільськогосподарського призначення - 53,6
- Землі лісового фонду - 34,6
- Відкриті заболочені землі - 5,8
- Забудовані землі - 3,0
- Землі під водою - 2,3
- Інші землі - 0,7

Половина вкритої лісом площі припадає на Маневицький (132,3 тис.га), Камінь-Каширський (85,9 тис.га), Ківерцівський (74,4 тис.га) та Любомльський (58,6 тис.га) райони.



У 2016 році

Площа рубок
24,5 тис.га


Заготовлено
деревини
1320,5 тис.м³

хвойна
деревина
70,3%

твердолистяна
деревина
5,0%

м'яколистяна
деревина
24,7%

Заготівля ліквідної деревини
(тис.м³)



Відтворення лісів (га)



За рік заготовлено:		
новорічних ялинок		79,8 тис. шт
дикорослих плодів		15,3 т
грибів		1,9 т
ягід		1059,5 т
лікарських рослин		20,7 т
деревних соків		1539,3 т



Сталося
26 лісових
пожеж



Завдано
75,5 тис.грн
збитків



Зафіксовано 970
випадків
незаконних
рубок лісу



Заподіяно
шкоди на
3,3 млн.грн

47,2 тис.га (6,9%) лісів пошкоджено шкідниками та хворобами лісу.

На 1,4 тис. га проведено роботи із захисту лісів.

